

MRC DE BELLECHASSE

FRAMPTON

MRC ROBERT-CLICHE

SAINTE-MARGUERITE

SAINTS-ANGES

Circulation permise par le règlement 2015-08

Circulation ajoutée par le règlement 2018-06

MUNICIPALITÉ DE FRAMPTON

- Couverture forestière
- Réseau routier
- Route fermée l'hiver
- VHR autorisés
- Limite municipale
- Limite de la MRC


0 500 1 000 1 500 2 000 Mètres

1:50 000


Service d'aménagement du territoire et du développement

Source: Commission de la toponymie, juillet 2015
Mise à jour: 17 septembre 2015


VILLAGE DE FRAMPTON




École
Église
Hôtel de ville
VHR autorisés
Réseau routier



Unité d'évaluation
Périmètre urbain
Couverture forestière

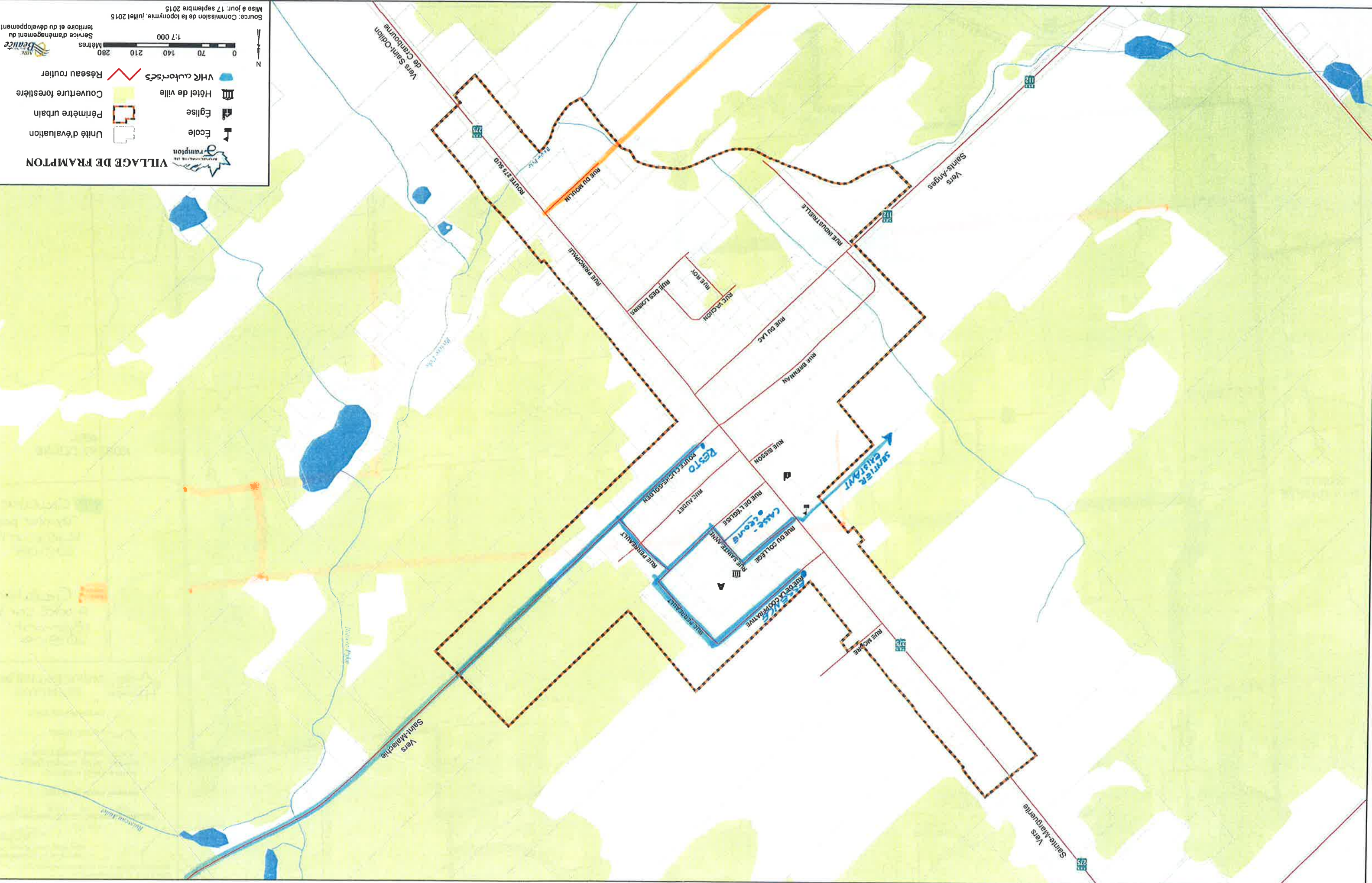


Mètres
0 70 140 210 280
1:7 000



Service d'aménagement du territoire et du développement
VILLE de Frampton

Source: Commission de la toponymie, juillet 2015
Mise à jour: 17 septembre 2015



Vers Saint-Oilon de Cranbourne

Vers Sainte-Angeles

Vers Saint-Mathias

Vers Saint-Marguerite